

# La France en Europe




1/ Dans quelle partie de l'Europe la France se situe-t-elle ? (est, ouest, nord, ou sud)

2/ Fais la liste des 9 pays européens qui ont une frontière avec la France. (Attention, il y en a qui sont petits, ou très petits...)


3/ Trouves-tu que la France fait partie des pays européens très étendus, ou peu étendus ?

4/ Quelle grande île française est détachée du reste du territoire, en mer Méditerranée ?

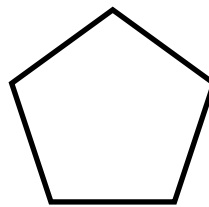
5/ Dans laquelle de ces formes géométriques trouves-tu que la forme du territoire français s'inscrirait le mieux ?



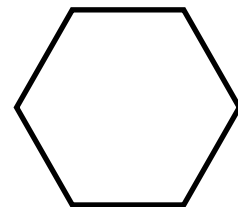
Un triangle



un carré



un hexagone



un octogone



**1/** La France se situe dans l'ouest de l'Europe.

**2/** Les 9 pays européens qui ont une frontière avec la France sont : l'Espagne, l'Italie, la Suisse, l'Allemagne, le Luxembourg, la Belgique, le Royaume-Uni (frontière maritime), l'Andorre et Monaco.

**3/** Oui, la France fait partie des pays européens très étendus.

**4/** La Corse est une grande île française détachée du reste du territoire en mer Méditerranée.

**5/** La France a la forme d'un hexagone : une forme géométrique à 6 côtés. D'ailleurs l'Hexagone est le surnom de notre pays.

